CORRECCIÓN

FICHA 2

Guía de Historia y Geografía

Paralelos y Meridianos

Nombre:	Curso:4°
OA:6 **Meta:** Localizar lugares estableciendo un punto de referencia, a través de imágenes e información establecida.	**Fecha:**

Actividad 1: Lea atentamente el significado y características de cada concepto geográfico.

REPRESENTACIÓN DE LA SUPERFICIE DE LA TIERRA

La Tierra tiene la forma de una esfera achatada por los polos, pero en las representaciones cartográficas aparece con un a esfericidad perfecta, de forma tal que resulte posible trazar sobre el globo terráqueo una serie de líneas imaginarias -llamadas paralelos y meridianos- cuya intersección facilite la localización de un punto determinado.

El Ecuador: es la circunferencia máxima que pasa por el centro de la Tierra, cuyos puntos son equidistantes de los polos.

El Ecuador o Paralelo 0 :es el Paralelo principal y divide a la Tierra en hemisferio Norte y hemisferio Sur.

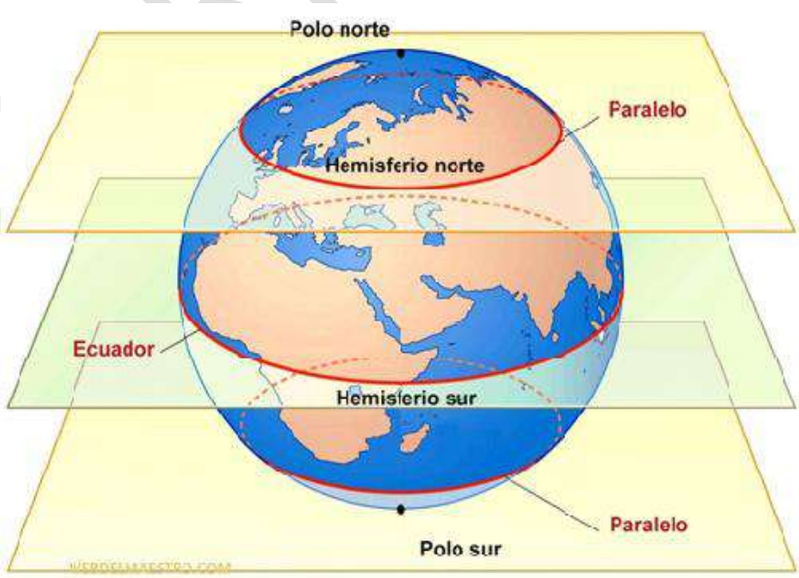

CORRECCIÓN

El meridiano de Greenwich es el meridiano cero o principal. Divide a la tierra en dos hemisferios: Oriental y Occidental.

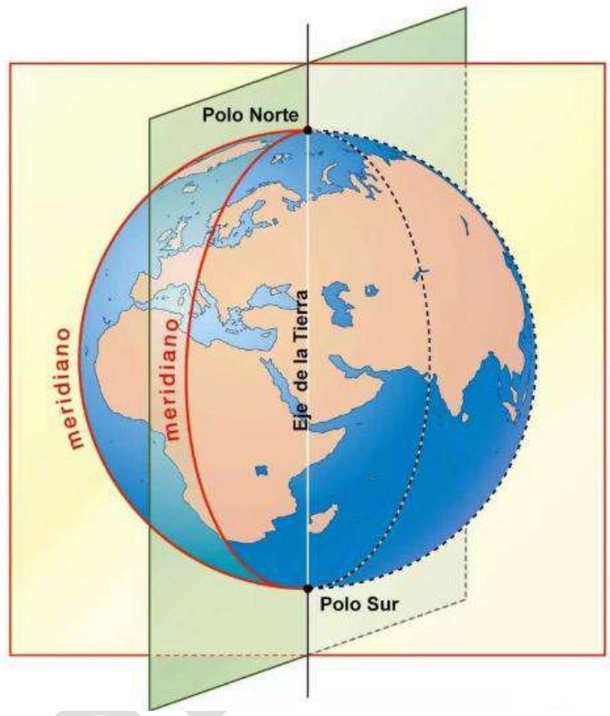

Además de ecuador hay otros paralelos que tienen nombre: Trópico de Cáncer y Trópico de Capricornio, Círculo Polar Ártico y Círculo Polar Antártico

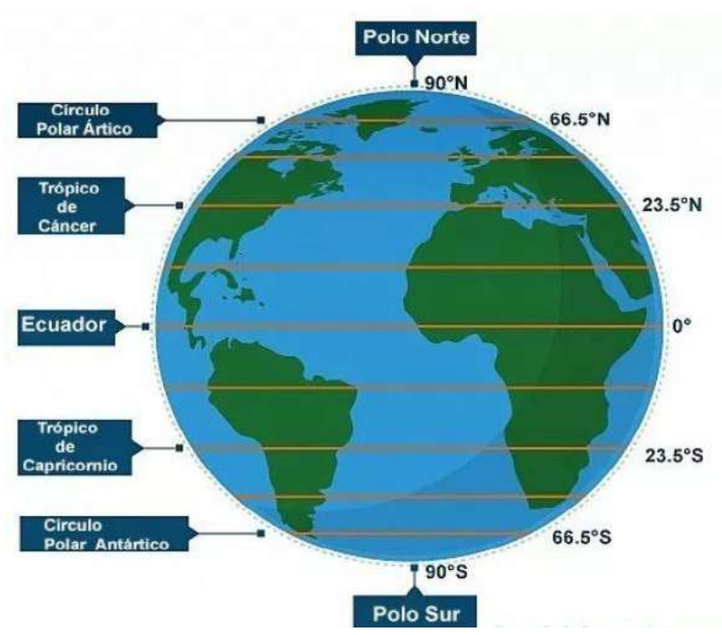

Actividades de aplicación

I.-Instrucciones para colorear, la siguiente imagen: haga en su cuaderno la siguiente imagen, y pinte, según la instrucción.

- ✓ azul, Hemisferio Norte.
- ✓ rojo, Hemisferio Sur.
- ✓ verde, Línea del Ecuador.

II.-Instrucciones para colorear, la siguiente imagen: haga en su cuaderno la siguiente imagen, y pinte, según la instrucción.

- ✓ rojo, Meridiano de Greenwich.
- ✓ azul, Hemisferio Occidental.
- ✓ verde, Hemisferio Oriental.

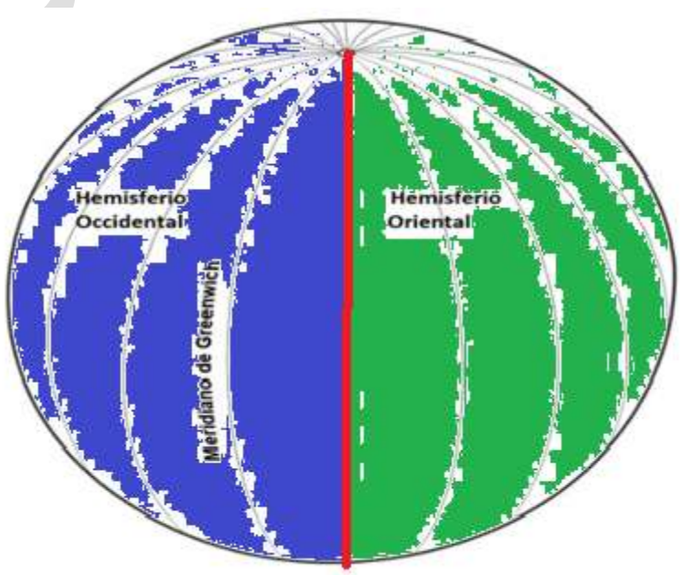

III.-Colocar el nombre, a cada línea imaginaria.

Eje terrestre-Trópico de cáncer-trópico de capricornio-Línea del ecuador- Polo Norte-. Polo Sur- Círculo polar Ártico-Círculo Polar

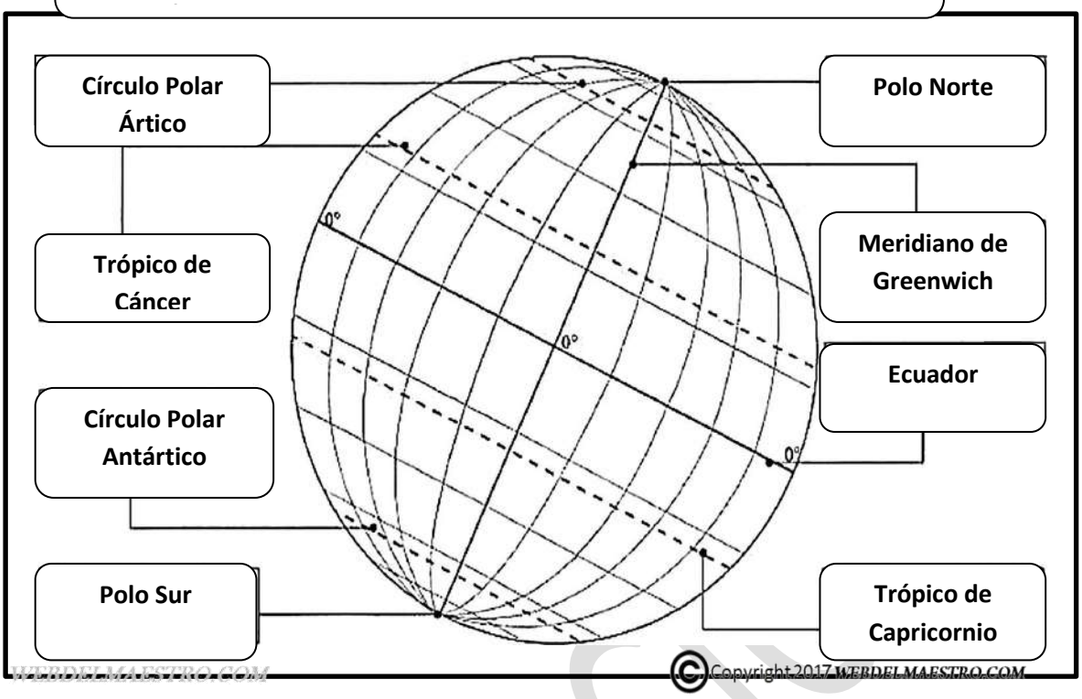

IV.-Responda lo siguiente:

1.- ¿Cuál es la característica principal de la Tierra?

R: La característica principal de la Tierra, es tener la forma de una esfera achatada por los Polos.

2.- ¿Cómo es la Línea del Ecuador y por dónde pasa?

R: La Línea del Ecuador, es la circunferencia máxima que pasa por el centro de la Tierra, cuyos puntos son equidistantes de los Polos.

3.- ¿Qué es la Línea del Ecuador?

R: La Línea del Ecuador es el Paralelo principal que divide la Tierra en dos partes iguales, Hemisferio Norte y Hemisferio Sur.

4.- El meridiano de Greenwich, ¿Qué divide y en qué partes divide la Tierra imaginariamente?

R: El meridiano de Greenwich es una línea vertical (semicircular) que divide la Tierra, va desde el Polo Norte al Polo Sur, dividiendo la Tierra en Hemisferio Occidental Y Hemisferio Oriental.

5.-Mencione los otros Paralelos existentes.

R: Los Paralelos existentes son : el Círculo Polar Ártico, el Trópico de Cáncer, línea del Ecuador, el Trópico de Capricornio y el Círculo Polar Antártico.

CORRECCIÓN