

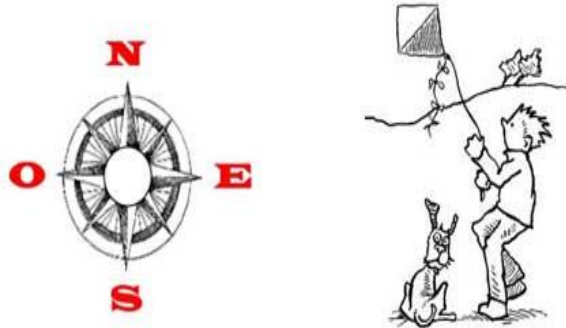


Guía 2 de Historia, geografía y sociales 2º año A
Prof: Marcela Martínez Galaz

Nombre:		
Meta: Leer y dibujar planos simples de su entorno, utilizando puntos de referencia, categorías de posición relativa y simbología pictórica. O.A: 6	Curso: 2º A	Fecha: marzo Semana 2

Lee las instrucciones y trabaja solito ,si necesitas de ayuda acude a un adulto.

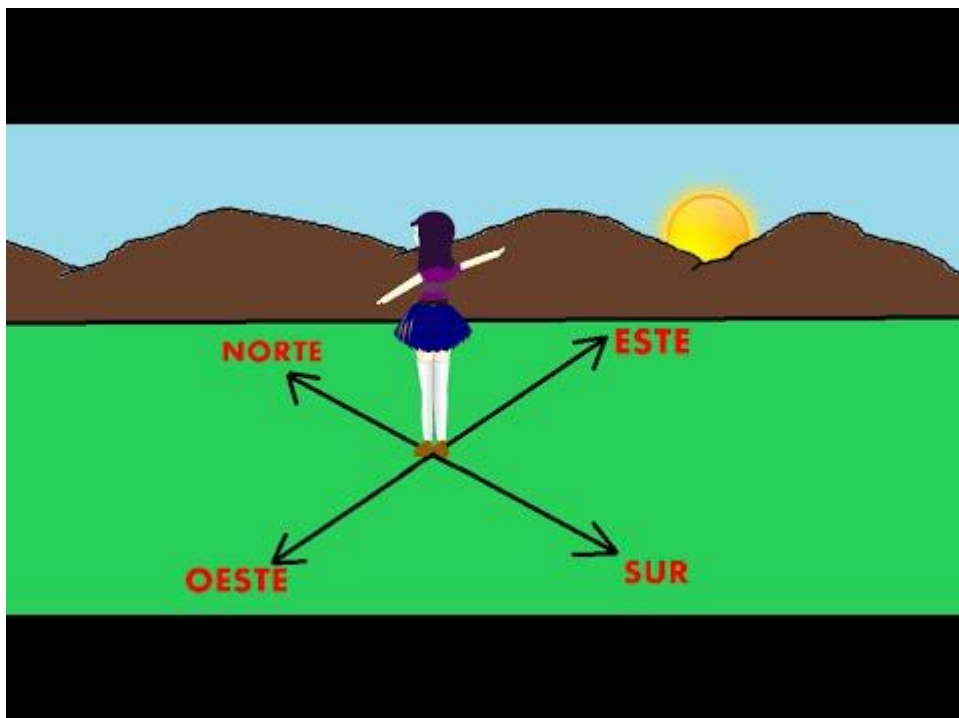
Recuerda : La Rosa de los vientos nos indica la dirección en la que te ubicas en relación a los puntos cardinales



*Si tienes acceso a internet puedes ingresar a esta dirección para complementar los contenidos sobre los puntos cardinales.

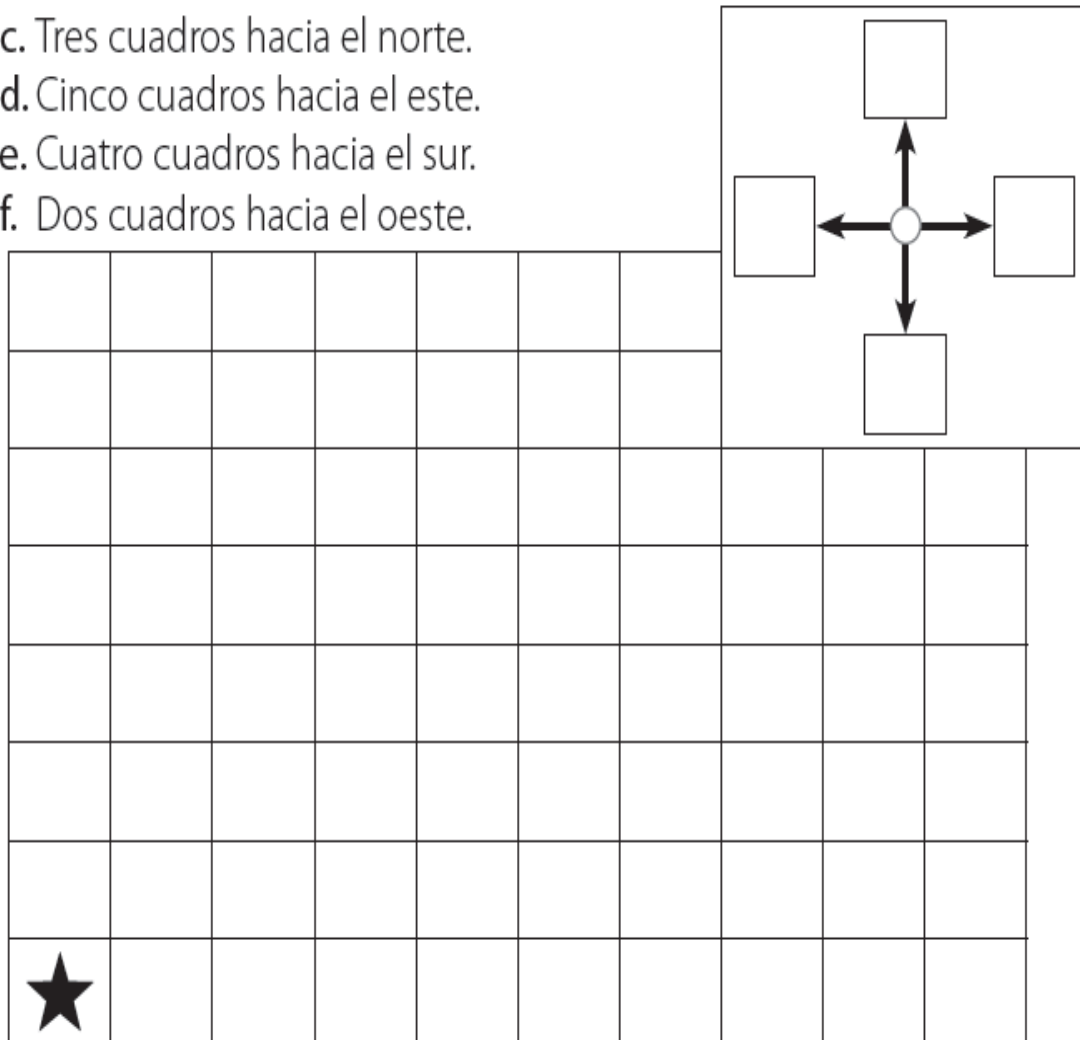
https://www.youtube.com/watch?v=c_Ac9VR11qc

Los Puntos Cardinales- Este Oeste Norte Sur - Barney El Camión - Video para niños #



Usamos la rosa de los vientos

1. Completa la rosa de los vientos con las letras que corresponden.
2. Pon tu lápiz en la estrella y avanza por la cuadrícula el número de cuadros que se indica:
 - a. Dos cuadros hacia el norte.
 - b. Tres cuadros hacia el este.
 - c. Tres cuadros hacia el norte.
 - d. Cinco cuadros hacia el este.
 - e. Cuatro cuadros hacia el sur.
 - f. Dos cuadros hacia el oeste.



3.- Dibuja una estrella roja en el cuadro donde llegaste y luego comenta con un adulto. Si no lo puedes imprimir, dibuja en tu cuaderno el cuadro y realiza la actividad, puedes pedir a un adulto que realice lo mismo y luego comparen si llegaron al mismo lugar.

4.-Escribe en tu cuaderno nuevas instrucciones con otro camino posible para llegar al mismo lugar. Aplícalo con un adulto.

